

## 2. L'ESGLÉSIA DE SANT FRUITÓS

La trobem a l'entrada del poble. La construcció data del segle XVII. Va substituir una de les quatre cel·les monàstiques discutides entre els monestirs de Sant Policarp de Rasès i de Banyoles, tot i que va acabar sent possessió de Sant Pere de Rodes. L'església, però, és esmentada ja al segle IX. Compta amb una sola nau d'absis semicircular, i, del seu conjunt, destaca el campanar d'espadanya.

## 3. LA FONT D'EN GARLAPA

A l'ombra generosa dels plataners de la plaça del veïnat, hi ha font d'en Garlapa, popularment la *font d'en Garlapa beu i tapa*. A la mateixa plaça veurem el safareig i l'abeurador. La plaça serveix enguany com a punt de trobada i reunió dels habitants de l'indret.

## 4. LA CARRERADA DE CLOELLS

Una carrerada és un camí ramader. La de Cloells és l'inici de la ruta que ens hem establert i una de les més ben conservades del Parc Natural. La ruta de Cloells ens sorprèn per la majestuositat dels paisatges. I, sempre, acompanyats per l'encant de la solitud i la història d'una terra verda i rica, malgrat l'abandonament de les finques per part de l'home.

## 5. ELS CORRALS D'EN MARCELET O DE CLOELLS

Enfilant-nos per la carrerada trobarem abeuradors i corrals. Els d'en Marcelet són unes construccions de pedra seca, concretament un tancat i dues grans barraques circulars, d'origen incert, però que van servir d'aixopluc a pastors i ramats.

## 6. ELS MASOS

El primer mas que trobarem, un cop deixat enrere el coll del Perer, és el mas de la Granja, en ruïnes. Just arribant a la carretera, a la nostra dreta, veurem el mas de la Pallera, a l'altre costat de camí podem visitar el dolmen que du el mateix nom.



### Oficina Municipal de Turisme:


C/ del Mar, 1  
AJUNTAMENT DE PORT DE LA SELVA  
Tel. 972 38 70 25  
Fax 972 38 74 13

### Centres d'informació del Parc:

Palau de l'Abat  
Monestir de Sant Pere de Rodes  
17489 EL PORT DE LA SELVA  
Tel. 972 19 31 91  
Fax 972 19 31 92

Mas Caials  
17488 CADAQUÉS  
Tel. 972 15 91 11

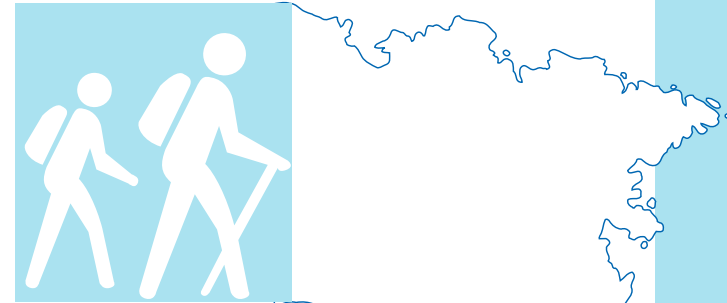
més informació: [www.parcscatalunya.net](http://www.parcscatalunya.net)

 Generalitat de Catalunya  
Departament de Medi Ambient  
Parc Natural de Cap de Creus

 Ajuntament  
del Port de la Selva

# ITINERARIS PEDESTRES

# 10



## La Vall de Santa Creu Port de la Selva



parc  
natural  
DE

CAP DE CREUS

### ESQUEMA DEL RECORREGUT

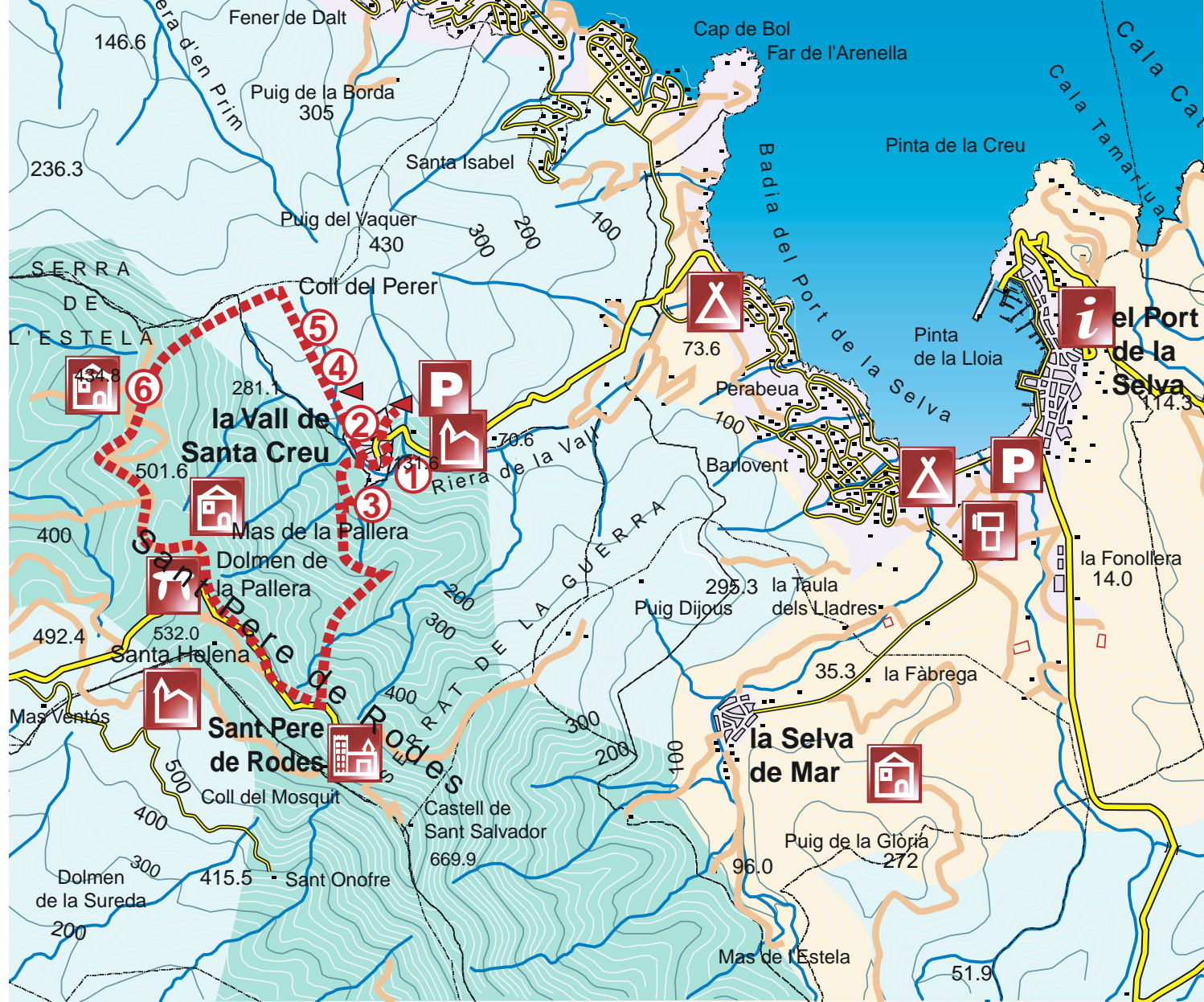
Es tracta d'un itinerari amb grau de dificultat mig, a causa del desnivell i la seva durada (aprox. 3 h 15 min). L'inici d'aquest itinerari és l'aparcament que hi ha just a l'entrada de la Vall de Santa Creu. Des d'aquí anirem cap al nucli seguint la senyalització que porta fins a la cruïlla dels camins de Sant Pere de Rodes. El recorregut que us proposem és el de la dreta, el més llarg. De seguida agafarem la carrerada de Cloells que, entre parets de pedra seca ens enfilàrà fins als corral d'en Marcelet.

Anirem seguint les indicacions, procurant no sortir de la ruta establerta, fins al coll del Perer des d'on gaudirem d'una bona vista. En aquest punt es connecta amb el camí que puja des de Llança. L'itinerari continua cap al monestir de Sant Pere de Rodes, passant pel mas de la Granja, mas de la Pallera i l'ermita de Santa Helena. Un cop al monestir, per tornar a la Vall de Santa Creu, hem de prendre el camí que surt de la font dels Monjos (a prop del centre d'informació del Parc Natural).

### 1. LA VALL DE SANTA CREU

El veïnat se situa al NE del terme municipal del Port de la Selva. Conserva encara els carrers estrets i costeruts sobre roca viva d'èpoques reculades. Avui, la trentena de cases existents es troben restaurades i són utilitzades, majoritàriament, com a segones residències. Molt poques estan ocupades per famílies durant tots els mesos de l'any.

La Vall va disposar de terme propi fins que una ordre del 1787 donada per Carles III el va annexionar al Port de la Selva. L'economia es basava en la ramaderia i en el conreu de la vinya i l'olivera. De la vinya en queda un bon exemple en el camí que uneix el veïnat amb Sant Pere de Rodes.



Km	Lloc	Temps
1.7	Coll del Perer	1h 00 m
4.1	Sant Pere de Rodes	2h 20 m
5.9	La Vall Santa Creu	3h 30m

	Itinerari		Habitatge		Gasolinera
	Carretera		Càmping		Aparcament
	Camí o sender		Dolmen		Informació
	Inici ruta		Església		Parc Natural
			Paratge Natural		